

JŪRTAKA

PIEKRASTES GĀJĒJU CEĻŠ

JŪRŲ TAKAS

RANNIKU MATKARADA

BALTIC COASTAL HIKING

BALTISCHER KÜSTEN-WANDERWEG

ТРОПА БАЛТИЙСКОГО ВЗМОРЬЯ

VIZUĀLĀS IDENTITĀTES ROKASGRĀMATA

Interreg Estonia-Latvia
European Regional Development Fund
EUROPEAN UNION

Vizuālās identitātes vadlīnijas ir izstrādātas
Igaunijas – Latvijas Programmas no Eiropas Reģionālā attīstības fonda projekta
Pārgājienu maršruts gar Baltijas jūru Latvijā un Igaunijā ietvaros.

Interreg Latvija-Lietuva
Eiropas Reģionālās attīstības fonds
EIROPAS SAVIENĪBA

Projekts LLI-448 „Mežtakas izveide Latvijā un Lietuvā un Jūrtakas pagarināšana Lietuvā"
(Pārgājienu projekts) tiek realizēts ar Eiropas Savienības Interreg V-A Latvijas – Lietuvas
pārrobežu sadarbības programmas 2014. –2020. gadam atbalstu.

Šī vizuālās identitātes rokasgrāmata ir izstrādāta garās distances pārrobežu pārgājienu maršrutam "**Jūrtaka**".
Atsevišķā izdevumā ir izstrādāta vizuālās identitātes rokasgrāmata garās distances pārrobežu pārgājienu maršrutam "**Mežtaka**".

Abas rokasgrāmatas pieejamas **www.baltictrails.eu**

PROJEKTS LLI-448 „MEŽTAKAS IZVEIDE LATVIJĀ UN LIETUVĀ UN JŪRTAKAS PAGARINĀŠANA LIETUVĀ" (PĀRGĀJIENU PROJEKTS)

Projekts tiek realizēts ar Eiropas Savienības Interreg V-A Latvijas – Lietuvas pārrobežu sadarbības programmas 2014. –2020. gadam atbalstu.

Projekta mērķis ir izveidot un popularizēt divus kopīgus pārrobežu garās distances pārgājienu maršrutus, kas šķērso Latvijas un Lietuvas teritoriju, tādējādi palielinot tūristu skaitu reģionā. Tiek paredzēts, ka veikto mārketinga pasākumu rezultātā nakšņošanu skaits lauku apvidos pieaugs par vismaz 5% gada laikā pēc abu maršrutu pabeigšanas.

Projekta plānotie rezultāti:

- Izveidota un popularizēta Mežtaka Latvijā un Lietuvā, un Jūrtaka – Lietuvā. Abi maršruti būs saistīti ar jau esošajiem garās distances pārgājienu maršrutiem Latvijā un Igaunijā, izmantojot vienotus nosaukumus un marķējuma shēmas.
- Maršrutu popularizēšanai tiks izstrādātas kartes un ceļveži, kā arī informācija būs pieejama maršrutu mājas lapās.

Kopējās projekta izmaksas ir 788 104,45 EUR.
Projekta līdzfinansējums no Eiropas Reģionālās attīstības fonda ir 669 888,76 EUR.

Interreg Latvija–Lietuva
Eiropas Reģionālās attīstības fonds
EIROPAS SAVIENĪBA

JŪRŲ TAKAS
BALTIC COASTAL HIKING

JŪRTAKA
PIEKRASTES GĀJĒJU CEĻŠ

RANNIKU MATKARADA
BALTIC COASTAL HIKING

JŪRTAKA FAKTOS UN SKAITĻOS

Jūrtaka ir Eiropas garās distances pārgājienu maršruta E9 daļa gar Baltijas jūras piekrasti. Tā sākas pie Lietuvas – Krievijas robežas Nidas ciemā Lietuvā un ved cauri Latvijai līdz Tallinas ostai Igaunijā.

Nosaukums LV / LT / EE:

JŪRTAKA / JŪRŲ TAKAS / RANNIKU MATKARADA

GARUMS: ~ **1390 km** , ~**69 dienas**
Lietuvā – 190 km, 9 dienas
Latvijā – 580 km, 30 dienas
Igaunijā – 620 km, 30 dienas

POSMI: maršruts sadalīts ~ **20 km garos posmos**
ar nakšņošanas un transporta iespējām.

Kartes un informācija: **WWW.BALTICTRAILS.EU**



ZĪMES valodu versijas

	LV	LT	EE	DE	RUS	ENG
Pilna zīme	JŪRTAKA PIEKRASTES GĀJĒJU CEĻŠ	JŪRŲ TAKAS BALTIC COASTAL HIKING	RANNIKU MATKARADA BALTIC COASTAL HIKING	BALTISCHER KÜSTEN-WANDERWEG	ТРОПА БАЛТИЙСКОГО ВЗМОРЬЯ	BALTIC COASTAL HIKING
Samazināta zīme	JŪRTAKA	JŪRŲ TAKAS	RANNIKU MATKARADA			
Emblēma						

KRĀSU SKALA



CMYK - 100 / 70 / 0 / 0
RGB - 0 / 77 / 158
PANTONE - 286

CMYK - 0 / 0 / 0 / 0
RGB - 255 / 255 /255
PANTONE - WHITE

ZĪMES KRĀSU
PIELIETOJUMS UZ FONIEM

JŪRTAKA

JŪRŲ TAKAS

JŪRŲ TAKAS
BALTIC COASTAL HIKING

JŪRTAKA

RANNIKU
MATKARADA

DINPro Font Family

AaBb**CcDdEe** 01**234**

Light Regular **Medium** **Bold** **Black**

AĀBCDEĒFGĢHIĪJKĶLĻMNŅOPRŠTUŪVZŽ
aābcdeēfgģhiījkķlļmnņoprštuūvzž
1234567890 !?&@#

АБВГДЕЁЖЗИЙКЛМНОПРСТУФХЦЧШЩЪЫЬЭЮЯ
абвгдеёжзийклмнопрстуфхцчшщъыьэюя
1234567890 !?&@#

Lietuviešu valodā

DIN NEXT LT Pro Font Family

AaBb**CcDdEe** 01**234**

Light Regular **Medium** **Bold** **Black**

AĄBCČDEĘĖFGHIĮYJKLMNOPRSŠTUŲŪVZŽ
aąbcčdeęėfghiįyjklmnoprsštuųūvzž
1234567890 !?&@#

ZĪMES BRĪVAIS LAUKUMS UN MINIMĀLAIS IZMĒRS

MINIMĀLAIS IZMĒRS

ZĪMES NEPAREIZA LIETOŠANA

NELIETOT UZ ATTĒLIEM,
KAS APGRŪTINA ZĪMES
LASĀMĪBU

JŪRTAKA

NESTIEPT

RANNIKU
MATKARADA
BALTIC COASTAL HIKING

NESPIEST

JŪRŲ TAKAS

NEVĒRST LENĶĪ

RANNIKU
MATKARADA
BALTIC COASTAL HIKING

NELIETOT UZ FONIEM,
KAS APGRŪTINA ZĪMES
LASĀMĪBU

BALTICTRAILS.EU ekrānskats

BALTICTRAILS.EU/FOREST

COASTALHIKING.EU

ROLL-UP stenda piemērs

Projekts LLI-448 „Mežtakas izveide Latvijā un Lietuvā un Jūrtakas pagarināšana Lietuvā" (Pārgājienu projekts) tiek realizēts ar Eiropas Savienības Interreg V-A Latvijas – Lietuvas pārrobežu sadarbības programmas 2014. –2020. gadam atbalstu.
Projekta mērķis ir izveidot un popularizēt divus kopīgus pārrobežu garās distances pārgājienu maršrutus, kas šķērso Latvijas un Lietuvas teritoriju, tādējādi palielinot tūristu skaitu reģionā. Tiek paredzēts, ka veikto mārketinga pasākumu rezultātā nakšņošanu skaits lauku apvidos pieaugs par vismaz 5% gada laikā pēc abu maršrutu pabeigšanas.
Projekta plānotie rezultāti

- Izveidota un popularizēta Mežtaka Latvijā un Lietuvā, un Jūrtaka – Lietuvā. Abi maršruti būs saistīti ar jau esošajiem garās distances pārgājienu maršrutiem Latvijā un Igaunijā, izmantojot vienotus nosaukumus un marķējuma shēmas.
- Maršrutu popularizēšanai tiks izstrādātas kartes un ceļveži, kā arī informācija būs pieejama maršrutu mājas lapās.

Kopējās projekta izmaksas ir **788 104,45 EUR**. Projekta līdzfinansējums no Eiropas Reģionālās attīstības fonda ir **669 888,76 EUR**.

VIDES stenda piemērs

JŪRTAKA

JŪRTAKA FAKTOS UN SKAITĻOS

Jūrtaka ir daļa no Eiropas garās distances pārgājienu maršruta , kas sākas pie Sv. Vincenta raga Portugālē un beidzas Narvā-Jēsū Igaunijā, pie Narvas ietekas Somu līcī.

NOSAUKUMS: Latvijā: Jūrtaka; Igaunijā: Rannika matkarada.
STARTS: Latvaisis-Latvijas robežā, Nēsas ciemā Latvijā.
FINIŠS: Tallinas saila Igaunijā. Maršruts ir veicams abos virzienos, un Tallina var būt arī starta punkts.
GARUMS: ~ 1200 km (~ 1.5 mēj. soļi / Latvija ~ 500 km; Igaunija ~ 700 km.
AUGSTĀKAIS PUNKTS: Rannamnepa klints (Rānamnepas pauguri) – 35 m v.j.l., Pakri bākas skatu platforma kopā ar Pakri klintīs augošamu ~ 70 m v.j.l., ainādas Igaunijā.
VIEKŠĀNAI NEPIECIEŠAMĀS LAIKS: - 60 dienas. Pieredzējuši gājēji to var veikt īsāka laika.
APSKATĀMI: ~ 500 dabas, vēstures un kultūras objekti.
JŪRTAKAI PIEKĻAUJAS ĪSAKUMLUĀS SALAS: Kīnsu, Sāmsala, Muhu, Hiijumā, Vormsi, Osmusāla.
INFORMĀCIJA. **www.jurtaka.lv**

BALTIC COASTAL HIKING ROUTE
FACTS AND FIGURES

The Baltic Coastal Hiking Route is part of the European long distance path. The route runs from Cape St. Vincent in Portugal to Narva-Jõesuu in Estonia where the River Narva flows into the Gulf of Finland.

THE NAME in Latvia: Jūrtaka, in Estonia: Rannika matkarada.
START: The Latvian-Lithuanian border, Nēsa village in Latvia.
FINISH: The Port of Tallinn in Estonia. The route can be followed in both directions and Tallinn can also be the starting point.
LENGTH: ~1200 km (~1.5 mil. steps), composed of: 500 km in Latvia, 700 km in Estonia.
HIGHEST POINTS: Rannamnsa cliff (Rānamnsa pauri) located 35 m a. s. l., the Pakri Lighthouse viewing platform together with the height of Pakri Cliff around 70 m a. s. l., Ainadas in Estonia.
TIME REQUIRED TO COMPLETE THE ROUTE: around 60 days. Experienced walkers can cover it in a shorter period of time.
WHAT TO SEE: ~ 500 natural, historic and cultural objects.
THE ESTONIAN ISLANDS SITUATED CLOSE TO THE BALTIC COASTAL HIKING ROUTE: Kīnsu, Saaremaa, Muhu, Hiiumaa, Vormsi, Osmusaar.
INFORMATION. **www.coastalhiking.eu**

2. DIENA / DAY — LV — ENG
3. DIENA / DAY — LV — ENG

PAPE–BERNĀTI–LIEPĀJA

GARUMS Length **35 km** ILGUMS Duration **11 – 13 h** **COASTALHIKING.EU**

Visā posma garumā Jūrtaka slīkņojas pa liedagu, kuru no sauszemes puses Papes apkaimē ieskauj skaistas priedēkšāgas, bet aiz ciema ozolaina noskalotu krasta joslu 10 km garumā, pār kuru sagāzušies priedu stumbri. Lēnām sākam atkal parādīt Jūrmalciema apkaimi. Aiz Jūrmalciema turpinās plaši saskalotā liedaga, bet, tuvojoties Bernātu ragam, paceļas nogāzītās, ar priedēm meža apaugušās un vietām noskalotās atkārsnās.

Throughout this section, the Baltic Coastal Hiking Route stretches alongside a beach. In the surroundings of Pape, the coastal side of the beach is surrounded by beautiful foredunes, while further away from the village it transforms into a washed away shore of nearly 10 km with broken pine trees lying across it. Gently sloping dunes reappear near Jūrmalciems. After passing Jūrmalciems, the wide silted beaches continue, but when coming closer to Cape Bernāti, an astounding bluff rises before your eyes which is overgrown with a pine forest and occasionally washed away.

PRAKTISKĀ INFORMĀCIJA

START: PAPES PLUDMALE IEPRETIM PŪKEM.
FINIŠS: LIEPĀJAS PILSĒTAS ROBEŽA.
MAKŠĒRTA DATU: PAPE–JŪRMALCIEMS–BERNĀTI–LIEPĀJA
CEĻA SEGUMS: smilšains un aļģēm šķēlies pludmales josla, Papes ciems, Papes bāka, Jūrmalciems un Bernāts apkaimē ir plaši, smilšains liedags.
GRŪTĪBAS PAKĀPE: vidēja.
ŠĶĒRŠĻI: Vētrainiš vidējs Bernāts, kurā var nākties pārvarēt ūdeni, ja to ieplūst ārpus – laiks, kas izmantojams vilņu vēja laiks.
BĪSTAMĀS VIETAS: nav.
ĪER ZINĀT: Dažviet Liepāja veikali krasta joslā ir pieejami no Latvijas-Lietuvas robežas līdz Jūrmalciems (Papes ciems).
Maģistrālais virsotnes - jūr krasta, taka var marķēta. Jūs vada jūra. Maģistrālajam maršrutam ir ceļš, kas savienojas ar to visās vietās, kādās ceļam ir iespēja savienot to ar krasta tekstiem, taka ir marķēta. Šajā jūrtakas promenādē ir marķēta Papē un Liepājā.
ALTERNATĪVAS: Pape un Jūrmalciems savienojas ar citu ceļu tīklu, kas ļauj savienojumu veiju vēja laikā.

HELPFUL INFORMATION

START: PAPE BEACH, OPPOSITE PŪKI.
FINISH: LIEPĀJA CITY START.
ALONG THE ROUTE: PAPE–JŪRMALCIEMS–BERNĀTI–LIEPĀJA
ROAD SURFACE: Sandy and pebbly beaches, rocky shores, forest paths, sandy beaches with driftwood. There are wide sandy beaches around Jūrmalciems and Bernāts.
DIFFICULTY LEVEL: medium.
OBSTACLES: Vechrainī Nēsas in Bernāts, which is slowly being washed into the sea. There is a trail between the sea and the house that can be used in times of strong winds.
DANGEROUS PLACES: None.
OTHER: Some of the trails in the coastal area from the Latvian-Lithuanian border to Bernāts are located in Jūrmalciems. The trail is not marked on the sea, you just follow the coastline. Wherever the trail intersects with other trails, it is possible to use the sea. There are also trails in Jūrmalciems, Bernāts and Liepāja. The route is marked along the coastline in the village of Pape and city Liepāja.
ALTERNATIVES: Pape and Jūrmalciems are connected by a dense network of other trails that can be used in case of strong winds.

VĒRTS REDZĒT!

1. **PAPES ĶONU CIEMS.** Unikāls vēsturisku zvejniekiemis – veres no niedzēm, kas tā tālu saglabājies līdz mūsdienām. *GPS: Sa.14481, 21.03479*
2. **BRĪVDABAS MUZEJS "VĪTOLNIEKI".** T. +371 29262083, *GPS: Sa.14072, 21.03804.*
3. **PAPES BĀKA.** Bākas augstums ir 22 m. *GPS: Sa. 13470, 21.02327*
4. **ORNITOLOĢISKĀ STACIJA.** Ieprieksē pieejamotos, atvērta putnu migrācijas laikā no augusta mēnesi līdz oktobra beigām. T. +371 29263300, *GPS: Sa.14079, 21.01723*
5. **SAVVALAS ZĀLEĐĀJU GANĪBAS.** *GPS: Sa.11068, 21.08330*
6. **JŪRMALCIEMA NĀCARETES EV. LUT. BAZNICA.** T. +371 26661735, *GPS: Sa.10661, 20.99436*
7. **SENĀ VINČA.** Jūrmalciema zvejniekiem baru, ainu un motorizētu čoniņkānai no jūras krasta un apakšā ievākšanai ādenī 1940. gadā uzstādīta ar elektrību darbināma enča. Kurzemes pārkrastā šādas bija vairākas, bet tagad vienīgā ir palikusi tikai šī. T. +371 26661735, *GPS: Sa.10129, 20.98951*
8. **PŪŠŅU KALNS.** Latvijas augstākā kāpa. *GPS: Sa.32671, 20.98758*
9. **EKSPOZĪCIJA „JŪRMALNIEKU SENATNE".** Ieejošja apskatīt zvejniekiu sadzīves priekšmetus un amata rīkus, uzzināt par to ietojumu un senajiem nosaukumiem. T. +371 26661735; *GPS: Sa.30149, 20.99786*
10. **PIEMINAS AKMENS LATVIJAS VALSTS PIRMAJAM PREZIDENTAM JĀNIM ČAKSTEM.** *GPS: Sa.37031, 20.98271*
11. **ROBEŽAKMENS „ZALAIS STARS".** Latvijas rietumu galējais sauszemes punkts. *GPS: Sa.37700, 20.97868*

WORTH SEEING!

1. **THE PAPE KONI VILLAGE.** A unique historic fishing village, it is one of the few that has been so well preserved to the present day. *GPS: Sa.14481, 21.03479*
2. **THE OPEN-AIR MUSEUM VĪTOLNIEKI.** T. +371 29262083, *GPS: Sa.14072, 21.03804*
3. **THE PAPE LIGHTHOUSE.** The lighthouse is 22 m high. *GPS: Sa.13470, 21.02327*
4. **THE ORNITHOLOGICAL STATION.** The stations is open to visitors from mid-August to late October by calling in advance. T. +371 29263300, *GPS: Sa.14079, 21.01723*
5. **A LARGE HERBIVORE GRAZING AREA.** *GPS: Sa.11068, 21.08330*
6. **THE NAZARETH EVANGELICAL LUTHERAN CHURCH OF JŪRMALCIEMS.** T. +371 26661735, *GPS: Sa.10661, 20.99436*
7. **THE ANCIENT WINDLASS.** In 1940, an electricity-powered windlass was installed on the coastal shore of Jūrmalciems to pull out salts, pebbles, and powerboats out of the water and pull them out of the water. There were several of this kind on the coast of Kurzeme, but nowadays the only one left is in Jūrmalciems. T. +371 26661735, *GPS: Sa.10129, 20.98951*
8. **PŪŠŅU HILL.** The highest dune in Latvia. *GPS: Sa.32671, 20.98758*
9. **THE EXHIBITION JŪRMALNIEKU SENATNE (The Olden Times of Fishermen).** It displays fishermen's household items and tools. You can learn more about their use and old names. T. +371 26661735, *GPS: Sa.30149, 20.99786*
10. **A MEMORIAL STONE IN HONOR OF THE FIRST PRESIDENT OF THE REPUBLIC OF LATVIA JĀNIS ČAKSTE.** *GPS: Sa.37031, 20.98271*
11. **BORDER STONE GREEN BEAM.** Marks the most westerly point of Latvia. *GPS: Sa.37700, 20.97868*

PAKALPOJUMI SERVICES

NAKTSMĪTNES Accommodations

1. Īsās nakts "Jaunāmāja", **Īsās nakts Jaunāmāja,** T. +371 26 112 21 *GPS: Sa.13237, 21.03201*
2. Pansijas "Mežkā" **Guesthouse Mežkā,** T. +371 26 112 21 *GPS: Sa.12190, 21.02188*
3. Īsās nakts "Pūķīši" **Guesthouse Pūķīši,** T. +371 29278633 *GPS: Sa.14481, 21.03157*
4. Īsās nakts "Papes Pūķīši" **Guesthouse Papes Pūķīši,** T. +371 29278633 *GPS: Sa.14481, 21.03157*
5. Īsās nakts "Papes Čāsnes", **Guesthouse Papes Čāsnes,** T. +371 26 112 21, +371 26 996 21 *GPS: Sa.14481, 21.03157*
6. Īsās nakts "Īsās nakts", **Guesthouse Īsās nakts,** T. +371 29 996 21, +371 26 996 21 *GPS: Sa.14481, 21.03157*
7. Īsās nakts "Ābrīnāji", **Guesthouse Ābrīnāji,** T. +371 29 996 21 *GPS: Sa.14481, 21.03157*
8. Brīvdabas mājas "Avotnieki Bērtiņi", **Holiday home Avotnieki Bērtiņi,** T. +371 26 996 21, +371 29 996 21 *GPS: Sa.11966, 21.03015*
9. Īsās nakts "Ābeļzieds", **Guesthouse Ābeļzieds,** T. +371 29 996 21 *GPS: Sa.11966, 21.03015*
10. Īsās nakts "Jūrmalciems", **Guesthouse Jūrmalciems,** T. +371 29 996 21 *GPS: Sa.11966, 21.03015*
11. Brīvdabas mājas "Dzērvenāji", **Holiday home Dzērvenāji,** T. +371 29 996 21 *GPS: Sa.11966, 21.03015*
12. Brīvdabas mājas "Latvīnes māte", **Holiday home Latvīnes māte,** T. +371 29 996 21 *GPS: Sa.10661, 21.00129*
13. Brīvdabas mājas "Āzenes", **Holiday home Āzenes,** T. +371 29 996 21 *GPS: Sa.10661, 21.00129*
14. Brīvdabas mājas "Lauvenāni", **Holiday home Lauvenāni,** T. +371 29 996 21 *GPS: Sa.10661, 21.00129*
15. Brīvdabas mājas "Lauvenāni", **Holiday home Lauvenāni,** T. +371 29 996 21 *GPS: Sa.10661, 21.00129*
16. Īsās nakts "Ķeizīņi", **Guesthouse Ķeizīņi,** T. +371 29 996 21 *GPS: Sa.10129, 20.99292*
17. Īsās nakts "Ķeizīņi", **Guesthouse Ķeizīņi,** T. +371 29 996 21 *GPS: Sa.10129, 20.99292*
18. Lauku māja "Pūķīši", **Country house Pūķīši,** T. +371 29 996 21 *GPS: Sa.29182, 20.98892*
19. Brīvdabas māja "Ābeļzieds", **Holiday home Ābeļzieds,** T. +371 29 996 21 *GPS: Sa.29182, 20.98892*
20. Brīvdabas māja "Jūrmalciems", **Holiday home Jūrmalciems,** T. +371 29 996 21 *GPS: Sa.29182, 20.98892*
21. Viesu nams "Zīlīte Inn", **Guest house Zīlīte Inn,** +371 26 112 21 *GPS: Sa.29182, 20.98892*
22. Brīvdabas māja "Āzenes Āzenes", **Holiday home Āzenes Āzenes,** T. +371 29 996 21 *GPS: Sa.29182, 20.98892*
23. Brīvdabas māja "Jūrmalciems", **Holiday home Jūrmalciems,** T. +371 29 996 21 *GPS: Sa.29182, 20.98892*
24. Kempings "Jūrmalciems", **Campsite Jūrmalciems,** T. +371 29 996 21 *GPS: Sa.30786, 20.98669*
25. Viesu nams "Brauķi", **Guest house Brauķi,** T. +371 29 996 21 *GPS: Sa.31097, 20.98409*
26. Atpūtas komplekss "Jūrmalciems", **Recreation complex Jūrmalciems,** T. +371 29 996 21 *GPS: Sa.31097, 20.98409*
27. Atpūtas komplekss "Vētrasplēve", **Recreation complex Vētrasplēve,** +371 29 996 21 *GPS: Sa.32780, 20.98269*
28. Viesu nams "Ģimenes", **Guest house Ģimenes,** +371 29 996 21 *GPS: Sa.32671, 20.98304*
29. Viesu nams "Zemīt", **Guest house Zemīt,** +371 29 996 21 *GPS: Sa.32772, 20.97397*
30. Brīvdabas māja "Zaļa māja", **Holiday home Zaļa māja,** +371 29 996 21 *GPS: Sa.32772, 20.97397*

EDINĀŠANA Catering

1. "Jantar-vend beach cafe", **Jantar-vend,** *GPS: Sa.10661, 21.03177*
2. "Āzenes", **Āzenes,** *GPS: Sa.10661, 21.03177*
3. "Pūķīši", **Pūķīši,** *GPS: Sa.30893, 20.99429*

VEIKALI Shops

Pieejami, *GPS: Sa.13019, 21.5470*, *GPS: Sa.13019, 21.5470*, *GPS: Sa.13019, 21.5470*
Jūrmalciemā, *GPS: Sa.29986, 20.99669*

SABIEDRISKAIS TRANSPORTS Public transport

Pieejams Papes-Bērnāti-Iekļaujas maršrutā Papes ciemā, Papes bākā, Papē, Pūķīši ainā Bērnātiem un Jūrmalciemā – to nosaka Dienā, Nakts laikā – pēc pieprasījuma grafiks **+356 1180 ka**
Not available on the Papes-Bērnāti sections in the village Papes sections, note – timetable and day.
Daļa Bērnātiem savienots Bērnāti and Liepāja Bus schedule **www.1180.lv**

Interreg Latvija-Lietuva

"This info stand reflects the views of the author. The managing authority of the programme is not liable for how this information may be used."
"Šis informacijas plāksnes atspoguļo autora viedokli. Programmas vadošā iestāde neatbildēs par tās izmantotās informācijas iespējamo izmantošanu."

TŪRISMA INFORMĀCIJA: TOURIST INFORMATION:

Papes TIP (1.5.6. – 15.08.) Papes pagasts, Talsu novads, Zīvtarī, Papes Kultūrvēsturiskais centrs, Papes Kultūras centrs Municipality, +371 26 996 21, Papes TIP, +371 26 996 21 *GPS: Sa.13496, 21.03006*

Rucavas TIC (01.05. – 30.09.) "Pūķīši", *GPS: Sa.10066, 21.14606*
Pagaujas (1.10. – 30.04.), Rucava, +371 29 543 013 *GPS: Sa.10066, 21.14606*
GPS: Sa.13990, 21.16606

Nīcas TIC Nīcas novads, Nīca, Bārtas iela 2, Nīca, +371 26 996 21 www.nica.lv *GPS: Sa.13970, 21.14724*

Liepājas reģiona tūrisma informācijas biroja, Liepāja Region Tourism Information Office, Rožu laukums 3A, Liepāja, Rožu laukums 3A, Liepāja, +371 26 996 21, www.liepajas.travel, *GPS: Sa.30715, 21.01269*

Nelaimes gadījumos zvanīt: In case of accident call: **112**

Jūrtaka

JŪRTAKA FAKTOS UN SKAITĻOS

Jūrtaka ir daļa no Eiropas garās distances pārgājienu maršruta , kas sākas pie Sv. Vincenta raga Portugālē un beidzas Narvā-Jēsū Igaunijā, pie Narvas ietekas Somu līcī.

NOSAUKUMS: Latvijā: Jūrtaka; Igaunijā: Rannika matkarada.
STARTS: Latvaisis-Latvijas robežā, Nēsas ciemā Latvijā.
FINIŠS: Tallinas saila Igaunijā. Maršruts ir veicams abos virzienos, un Tallina var būt arī starta punkts.
GARUMS: ~ 1200 km (~ 1.5 mēj. soļi / Latvija ~ 500 km; Igaunija ~ 700 km.
AUGSTĀKAIS PUNKTS: Rannamnepa klints (Rānamnepas pauguri) – 35 m v.j.l., Pakri bākas skatu platforma kopā ar Pakri klintīs augošamu ~ 70 m v.j.l., ainādas Igaunijā.
VIEKŠĀNAI NEPIECIEŠAMĀS LAIKS: - 60 dienas. Pieredzējuši gājēji to var veikt īsāka laika.
APSKATĀMI: ~ 500 dabas, vēstures un kultūras objekti.
JŪRTAKAI PIEKĻAUJAS ĪSAKUMLUĀS SALAS: Kīnsu, Sāmsala, Muhu, Hiijumā, Vormsi, Osmusāla.
INFORMĀCIJA. **www.jurtaka.lv**

BALTIC COASTAL HIKING ROUTE FACTS AND FIGURES

The Baltic Coastal Hiking Route is part of the European long distance path. The route runs from Cape St. Vincent in Portugal to Narva-Jõesuu in Estonia where the River Narva flows into the Gulf of Finland.

THE NAME in Latvia: Jūrtaka, in Estonia: Rannika matkarada.
START: The Latvian-Lithuanian border, Nēsa village in Latvia.
FINISH: The Port of Tallinn in Estonia. The route can be followed in both directions and Tallinn can also be the starting point.
LENGTH: ~1200 km (~1.5 mil. steps), composed of: 500 km in Latvia, 700 km in Estonia.
HIGHEST POINTS: Rannamnsa cliff (Rānamnsa pauri) located 35 m a. s. l., the Pakri Lighthouse viewing platform together with the height of Pakri Cliff around 70 m a. s. l., Ainadas in Estonia.
TIME REQUIRED TO COMPLETE THE ROUTE: around 60 days. Experienced walkers can cover it in a shorter period of time.
WHAT TO SEE: ~ 500 natural, historic and cultural objects.
THE ESTONIAN ISLANDS SITUATED CLOSE TO THE BALTIC COASTAL HIKING ROUTE: Kīnsu, Saaremaa, Muhu, Hiiumaa, Vormsi, Osmusaar.
INFORMATION. **www.coastalhiking.eu**

2. DIENA / DAY — LV — ENG
3. DIENA / DAY — LV — ENG

Uzlīme

Norāde, zīme

T-krekls

Marķējuma zīmes

Krāsu marķējums

KONTAKTINFORMĀCIJA

Latvijas Lauku tūrisma asociācija "Lauku Ceļotājs"
www.celotajs.lv

Kurzemes Plānošanas reģions
www.kurzemesregions.lv

Lietuvas lauku tūrisma asociācija
www.atostogoskaime.lt

Kuršu kāpu nacionālais parks
www.nerija.lt
nerija.am.lt

JŪRTAKA, 2020

Šī publikācija ir sagatavota ar Eiropas Savienības finansiālo atbalstu. Par šīs publikācijas saturu pilnībā atbild tās autors, un tā nekādos apstākļos nav uzskatāma par Eiropas Savienības oficiālo nostāju.